

č. 3 / 2005

Vážení přátelé, kolegové, badatelé,

přinášíme Vám nové zprávy o událostech, ke kterým jsme přispěli nezanedbatelnou měrou:

Kounovské řady

Závažného průlomu se podařilo dosáhnout v oblasti ochrany kounovských řad. Dne 13.7.2005 se uskutečnilo jednání zástupců MěÚ Louny, archeologů, starostů Domoušic a Kounova a Lesů ČR a námi. Bylo dosaženo dohody, že do změny těžebního plánu dojde k vytvoření 2 m koridorů kolem každé řady, vykácením stromů a náletových dřevin. Došlo proto k označení těchto koridorů a Lesy ČR se zaručili, že při kácení nedojde k použití těžké techniky. Při tomto kácení můžeme být přítomni a osobně kontrolovat, že řady nebudou ničeny. Také pařezy zůstanou na místě, aby jejich vyvrácením nedošlo k vytržení kamenů z lůžek.

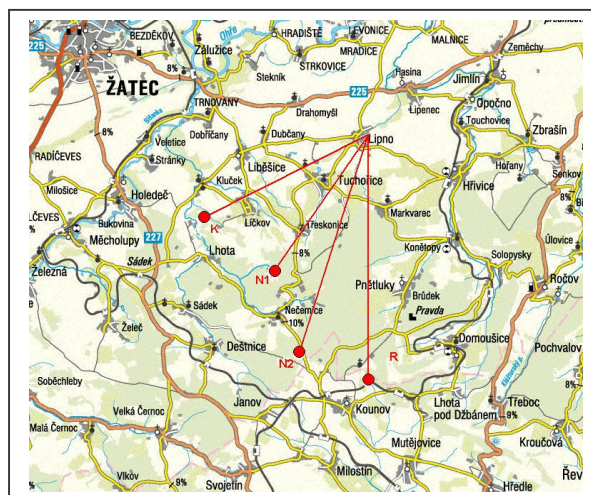
I když jsme u osmé řady umístili schránku s propagačními materiály, letáky a vizitkami, tato nevydržela ani měsíc. Zato na tomtéž stromě přibyla tabulka „Kulturní památka“ kterou sem (po 40 letech) umístily Lesy ČR.

Ostatní řady

Vzhledem k tomu, že kounovské, nečemické první i druhé řady a bývalé řady na Klučku zřejmě směřovaly do jednoho bodu u obce Lipno, jde o závažnou skutečnost dokazující, že spolu tvořily související systém. Na základě toho budeme iniciovat zapsání těchto řad do seznamu kulturních památek. K tomu ovšem potřebujeme profesionálně zpracované údaje a měření, které bychom doložily k žádosti. Máte-li možnost oslovit geodetickou firmu, která by v této oblasti pomohla, napište nám.

- **Kluček**

Jak jsme Vás informovali minule, na Klučku se střetávaly dvě různé koncepce. Došlo k dohodě, že dojde k očištění a vytažení částí zřejmě největšího kamene, který na Klučku kdysi byl (jakýsi zdejší El Grah) a vytvoření z nich jakési lapidárium.



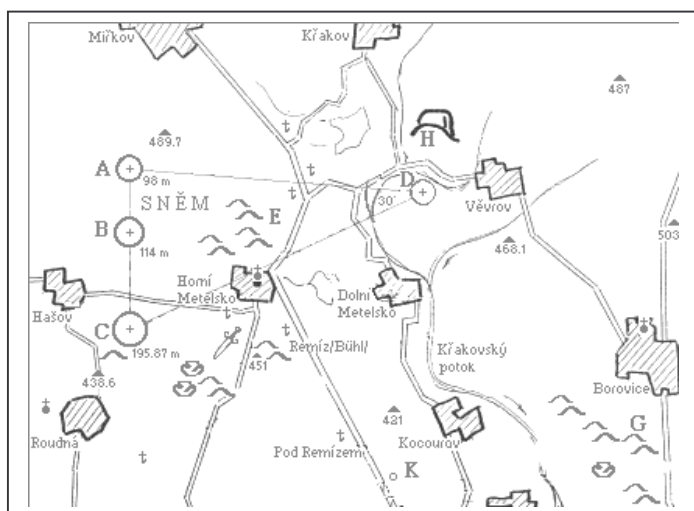
Cehnice

Naše rozhořčené podněty ohledně ničení kultovního místa knovízské kultury u Cehnic (okr. Strakonice) a záhadné přeměny jadeitových trojhránek na umělou hmotu, vyvolaly jednání za účasti památkářů, archeologů a starosty Cehnic dne 22.9.2005. Přes vzrušené jednání bylo dosaženo dohody, že lokalita bude oplocena a stavitel rybníka upozorněn na důležitost lokality. Ukázalo se že stavitel staví bez projektové dokumentace a veškeré dohody o uchování lokality, tak jak byly prezentovány, byly pouze ústní. Lokalita bude podle rozhodnutí uchována, očištěna a rekonstruována, a pro turisty přibude informační tabule.



Na jednání archeolog Dr. J. Michálek opět dokládá, jak došlo k nálezům trojhránek a jejich označení za jadeit. Nutno dodat, že poslední případ omylu archeologů, kdy se jeden den v Praze našla soška bohyně Artemis a druhý den ze vzácného nálezů byl jen bezcenný suvenýr, korigoval naše názory a došlo k ukončení tohoto sporu.

Bylo dohodnuto, že o naší aktivitě k záchraně této lokality, za kterou nám všichni přítomní poděkovali, budou informováni sdělovací prostředky.



Horní Metelsko (DO)

Naprostojně je ohrožena lokalita se dvěma valy o průměru 98 a 114 m „Sněm“ (Reichstag) u Horního Metelska, označená archeology za první objekty typu „henge“ v ČR. Ačkoli archeologové měli „ústní“ dohodu s lesním správcem o zachování valů, ihned po jeho úmrtí došlo ke kácení a hluboké orbě na jednom z valů.

Z tohoto důvodu jsme v srpnu 2005 podali podnět k zapsání této lokality do seznamu kulturních památek.

Lokality k prozkoumání

- **Kámen s kalichem (Bohdašín – Rychnov nad Kněžnou)**

Na kámen upozornily Noviny Rychnovska (Příběhy z lejster: Kámen s kalichem. Noviny Rychnovska, 6.12.2002). Kámen se nachází na okraji malého lesíka mezi Ohnišovem a Bohdašínem. Původně zde před kolektivizací byla jedna z polních cest, které vedly na jednotlivá políčka a které zanikla po rozorání mezí. Má tvar nepravidelné a kamenicky neupravené stély, dnes již značně rozpučený. Na přední straně, obrácené k poli, je již téměř nezřetelný basrelief kalicha. Podle místní pověsti je kámen památkem na tažení Jana Žižky proti opočenskému pánu Janu Městeckému – právě zde bylo ležení husitských vojsk. Tvar kalicha používali i vzbouření sedláci v roce 1628. Je také možné, že kalich mohl vytesat lidový kronikář František Hylenka z Bohdašína, žijící v letech 1871 – 1934.

KLUB PSYCHOTRONIKY A UFO – sekce Megalit

- **Čertova kanapíčka (Níkovice – Písek)**

Seskupení přírodních skal - v blízkosti Buzkova kaplička, severně od ní je seskupení kamenů. Na jednom z nich je rýha s pravidelnými prohlubněmi – zřejmě stopy po snaze kámen rozlámat. Lokalita si zasluhuje podrobnou pozornost.

- **Podivný náhrobek (Pocourov – Třebíč)**

Poloha : u polní cesty z Trnavy do Ptáčova

- **Pohanské kameny a obětní mísy (Jizerské hory - Liberec)**


Skupina balvanů, nazvaných Pohanské kameny, se nachází v Jizerských horách, nad údolím říčky Smedné. Toto místo je opředeno nesčetnými pověstmi, hlavně proto, že na nejvyšším kameni se nacházejí tzv. obětní mísy - velké miskovité prohlubně. Podle pověsti se tu konaly staroger-mánské slavnosti slunovratu, a to pravděpodobně v podobě obětních krvavých rituálů. Že bylo toto místo vždy zvláštní, o tom svědčí i fakt, že na svazích pod Pohanskými kameny byly nalezeny broušené nástroje z doby kamenné a keramické střepy z kultury lidu popelnicových polí.

- **Hruškova skála**

Podobných „obětních míst“ se nachází v Jizerských horách více. V letech 1915 a 1920 prováděli amatérští nadšenci průzkum v jeskyních v oblasti Hruškové skály. Ta se nalézá na horském hřbetu mezi osadou Jizerka a říčkou Černá Děsná. Na temeni západní skály našli tito amatérští archeologové pod vrstvou humusu dvě skalní mísy. U vchodu do jeskyně údajně měla být obětní jáma a v ní sekerka s dlouhým drždlem, šipka, klín a pilka, to vše z doby kamenné. Podle těchto známek se dá i zde předpokládat, že naši předkové tu prováděli krvavé oběti. Zda lidské, či zvířecí, to nevíme, protože nebylo provedeno hlubší zkoumání těchto lokalit a tak se nenalezly ani žádné kosti. Třeba, pokud budete mít zájem, je najdete zrovna vy!

- **Menhiry u Řípu?**

Obdrželi jsme dopis, ve kterém nám pisatelka sděluje, že objevila pravděpodobně 3 menhiry, které byly uspořádány do tvaru trojúhelníku na úpatí hory Říp. Tyto menhiry byly po restituci odstraněny ze své původní polohy. Dva menší leží odhozené ve strouze a jeden (vážící asi 14 tun a velikosti 180 cm) se nachází na soukromém pozemku (obr. vpravo). Pokud má někdo zájem o prověření této zprávy, napište nám, zkontaktujeme Vás s pisatelem dopisu.



- **... a v Praze ?**

U silnice Libušská, u odbočky naproti přes ulici Kunratická, se nachází v křoví kámen, o kterém není nic známo. (obr. vlevo) Také v okolí se prý žádný podobný kámen nenachází. Nejbližší stanice autobusu od Metra Kačerov (215, 189, 113 nebo 171)


Menhiry na Slovensku

U obce Holíč (90 km severně od Bratislavy), došlo při stavbě obytného domu v roce 1988, k nálezům pravěkého rondelu a kruhu z kamenů. Ty měly být původně rozbity, ale podařilo se je zachránit a v průběhu 90. let bylo z nich vytvořeno lapidárium. V centru stojí kámen o délce 6,8 m, šířce 1,3 m a tloušťce 0,7 m, okolních 22 kamenů je o velikosti od 3,9 m – 0,9 m a připomínají sluneční ho-

KLUB PSYCHOTRONIKY A UFO – sekce Megalit

diny. Stín centrálního kamene dosáhne v poledne o letním slunovratu na kámen č. 2, při rovnodennosti dosahuje na kámen č. 3 a při zimním slunovratu na kámen č. 4. Kamene jsou nejen opracované, ale je na nich výzdoba – různé figury lidí a zvířat, spirály atd.

To vše popisuje kniha PhDr. Rudolfa Irša „Kamene pradávneho času“, vydaná Záhorskou vlastivednou spoločnosťou v roce 2004, za finančního příspěvku Francouzského velvyslanectví v SR. S autorem navázali kontakty slovenští kolegové z KPUFO-SK. Kniha se nachází v našem archivu v elektronickém formátu pdf.



Nová kniha

Jaroslav Helšus připravuje k vydání druhé, doplněné vydání své knihy „Kamenné otazníky – Megalidy v Čechách“. Byla oslovena řada firem v okolí Loun s možností reklamy v této knize, aby bylo získáno dostatečné množství prostředků na vydání i distribuci knihy. Pokud byste věděli o možném sponzorovi nebo chtěli mít vlastní reklamu v této knize, napište nám co nejdříve.

	<p>Sborník materiálů ze semináře sekce Megalit dne 13.11.2004. (členové KPUFO - 35 Kč, nečlenové 45 Kč)</p>	<p>Psychotronika v archeologii. Sborník materiálů ze semináře <i>Sdružení badatelů v psychotronice</i> 30.11.2004 v Plzni. (členové KPUFO - 40 Kč, nečlenové 50 Kč)</p>	
	<p>Kol. aut.: Jaká tajemství skrývají kapličky a boží muka. Sborník statí, úvah i překvapujících skutečností, skrývajících se za drobnými stavbičkami, které potkáváme každý den. (4. doplněné vydání) <i>Vydavatelství Včelka</i>, (40 Kč)</p>	<p>V. Drobečková: Svátky přírodních sil. Jak je možné, že rozličné kultury oslavují stejné nebo podobné svátky? Je tato udivující podobnost mezi kulturami dána jen prostou výměnou, nebo zde působí síly, dané přírodními vztahy, cykly a netušenými souvislostmi? To nám ukáže tento celoroční přehled svátků a obyčejů z různých etnik i náboženských tradic. <i>Vydavatelství Včelka</i>, 40 Kč</p>	

Informační bulletin KPUFO – Sekce Megalit

- interní materiál Klubu psychotroniky a UFO. Vydává se podle potřeby v počtu rovném počtu členů. Připomínky, náměty a korespondenci, vzkazy a inzerci zasílejte na adresu KPU nebo na tel.:

Klub psychotroniky a UFO, IČO : 45334871 - Borská 19, 320 22 Plzeň * <http://www.kpufo.cz> * e-mail: kpufo@kpufo.cz - Sekce Megalit: megalit@kpufo.cz

Bankovní spojení: Klub psychotroniky a UFO, ČSOB, div. pošt. spořitelna, č. účtu: 174472622/0300.