

Projekt

na zřízení lapidaria megalitických objektů v lokalitě *Kluček*

Realizátor projektu:

- Klub psychotroniky a UFO, o.s., Borská 19, Plzeň CZ 320 22, IČO : 45334871 e-mail: kpufo@kpufo.cz internet: <http://www.kpufo.cz>

Vedoucí projektu:

MVDr. Pavel Kroupa
Šibanou č. 1, p. Poběžovice 342 42
Tel. :
e-mail:

Úvod

Jižní okraj chmelnice mezi obcemi Lhota a Kluček, nad mlýnem Tasovem lemuje velké množství převážně křemencových bloků zaobleného tvaru. Značné množství leží rovněž na úpatí jižního svahu, část je pak roztroušena ve svahu. Na první pohled je zřejmé, že kameny byly do těchto míst odtaženy z povrchu pole, a to ještě dávno před založením dnešní chmelnice.

Při okraji je situováno asi 400 balvanů o rozměrech 0,4 m až 2,0 metry, ojediněle se vyskytují bloky o jednom rozměru přesahujícím 3 metry. Největší křemencový blok této lokality má zhruba kruhový obrys o průměru 5 metrů a tloušťce 1 metru. Jeho celková hmotnost je zhruba 45 tun. Přibližným výpočtem lze dojít ke zjištění, že celková hmotnost všech kamenů na okraji pole činí kolem 1 000 tun.

Materiálem většiny kamenů je jemnozrnný, až středně zrnitý, výrazně silicifikovaný křemenný pískovec, až křemenec, které rozhodně nepatří k místní hornině.

Je tedy zřejmé, že se na lokalitě, kde se nyní nachází chmelnice, nacházely kamenné řady s kameny většími než na známých kounovských kamenných řadách.

Na toto kamenné seskupení poprvé upozornil místní badatelé. L. H. Karpatějev roku 1946 v zalesněném západním cípu náhorní plošiny zaznamenal existenci zbytků pěti až šesti kamenných řad. V roce 1960 F. Hamer uvádí již pouze zbytky dvou kamenných linií.

Na existenci kamenné sestavy na Klučku ukazuje i původní německý název nejvyššího bodu Steinhubel (kóta 337,3), který jasně ukazuje jeho souvislost s kameny, protože jiný přirozený výskyt kamenů na této kótě není.

Na existenci „klučských kamenných řad“ a jejich souvislost s ostatními kamennými řadami v okolí ukazuje i skutečnost, že všechny původně směřovaly do jednoho bodu. (viz příloha).

I když kamenné řady už jsou zničené a jejich obnova už není možná, svržené kameny ze stráně přesto dokládají jejich existenci. Postupně zapadají do hlíny a jsou obrůstány náletovým porostem, takže mohou být časem úplně ztracené.

Hlavní cíl projektu

Záchranu několika těchto kamenů, vytažení ze stráně a ustavení dvou modelových řad v jejich původním směru na okrajové části náhorní planiny.

Dílčí cíle projektu

- Zvýšit povědomí veřejnosti o megalitických památkách, historických a archeologických souvislostech v dané lokalitě
- Záchrana původních kamenů z řad, pro jejich další zkoumání odborníky
- Zvýšení cestovního ruchu cestou prezentace a popularizace megalitických památek Ústeckého a Středočeského kraje

Cílová skupina

Domácí i zahraniční turisté, školní výpravy, zájezdy cestovních kanceláří, publicisté, badatelé.

Kdo bude projekt realizovat

Klub psychotroniky a UFO, o.s. – celostátní badatelská organizace, jejíž sekce Megalit se zabývá evidencí megalitických památek v ČR. Její členové vyhledávají a zkoumají nové nálezy a podílí se na jejich ochraně a propagaci. Sekce soustřeďuje veškeré informace o této problematice a zpřístupňuje je veřejnosti na internetu (viz <http://www.kpufo.cz/> - Sekce Megalit, Album megalitických památek - <http://www.kpufo.cz/oblasti/meg/album/album.htm>)

Vedoucí projektu: MVDr. Pavel Kroupa – badatel v oblasti megalitických památek, člen KPUFO

Odborný dozor:

Časový rozvrh projektu

Říjen – prosinec 2008

- vytvoření badatelského týmu
- zajištění spolupráce průzkumného týmu, odborného dozoru

Leden – duben 2009

- geologický a geodetický průzkum
- zajištění součinnosti s místními orgány a majitelem pozemku

duben - červen 2009

- zajištění potřebné techniky k ustavení řad

červenec – srpen 2009

- vytažení kamenů za pomoci těžké techniky, ustavení kamenů

září 2009 a n.

- propagace místa v odborné literatuře, ve školských zařízeních, v organizacích, zabývajících se cestovním ruchem - informační centra, cestovní kanceláře naše i zahraniční

- propagace na internetu
- označení lokality (dopravní značení k lokalitě pro cestovní ruch)
- vytvoření naučné stezky ve spolupráci s místními orgány
- spolupráce se spolky, zabývající se turistikou (Klub českých turistů), vlastivědné spolky

Rozpočet projektu

Administrativa, telefony, poštovné, účetnictví, bankovní poplatky, atd.	10 000 Kč
Cestovné pracovníků na místo z Poběžovic do Klučku (135 km), os. autem (2*3 jízdy) (10 Kč za 1 km)	5.000 Kč
Dohody o provedení práce	
- geodetická zaměření terénu	10.000 Kč
Práce techniky (jeřáb AV15)	10.000 Kč
	10.000 Kč
	10.000 Kč
Odměna organizátorům	10 000 Kč
Celkem náklady	65.000 Kč

Možné finanční zdroje

Klub psychotroniky a UFO, o.s. je nezisková organizace, která žije pouze z členských příspěvků svých členů. Na financování tohoto projektu může poskytnout jen nevelké prostředky. Pokud bude projekt přijat, budou se jeho členové snažit o získání grantů od Středočeského a Ústeckého kraje, Ministerstva pro místní rozvoj (MMR), od místních podnikatelských kruhů, zainteresovaných na propagaci, reklamě a zvýšení cestovního ruchu.

Zisk

- Rozšíření turistického ruchu a vznik s tím souvisejících služeb.
- Nabídka práce a zakázek pro místní firmy.

Vlastní hodnocení projektu

Projekt bude úspěšný, pokud se povede vytvořit dostupné lapidárium z původních kamenů.

Úspěšnost bude díky propagaci a následné návštěvnosti našich i zahraničních turistů. Díky tomuto projektu dojde k osvětě o české vědě a ukázce péče, kterou věnujeme záchraně historických památek.

Informovanost veřejnosti o projektu

Publikace v odborném tisku, články v tisku, internet, místní televizní a rozhlasové stanice, spolupráce s celostátními TV stanicemi.

Co se stane, když bude projekt realizován

- Pozitivně to ovlivní cestovní ruch

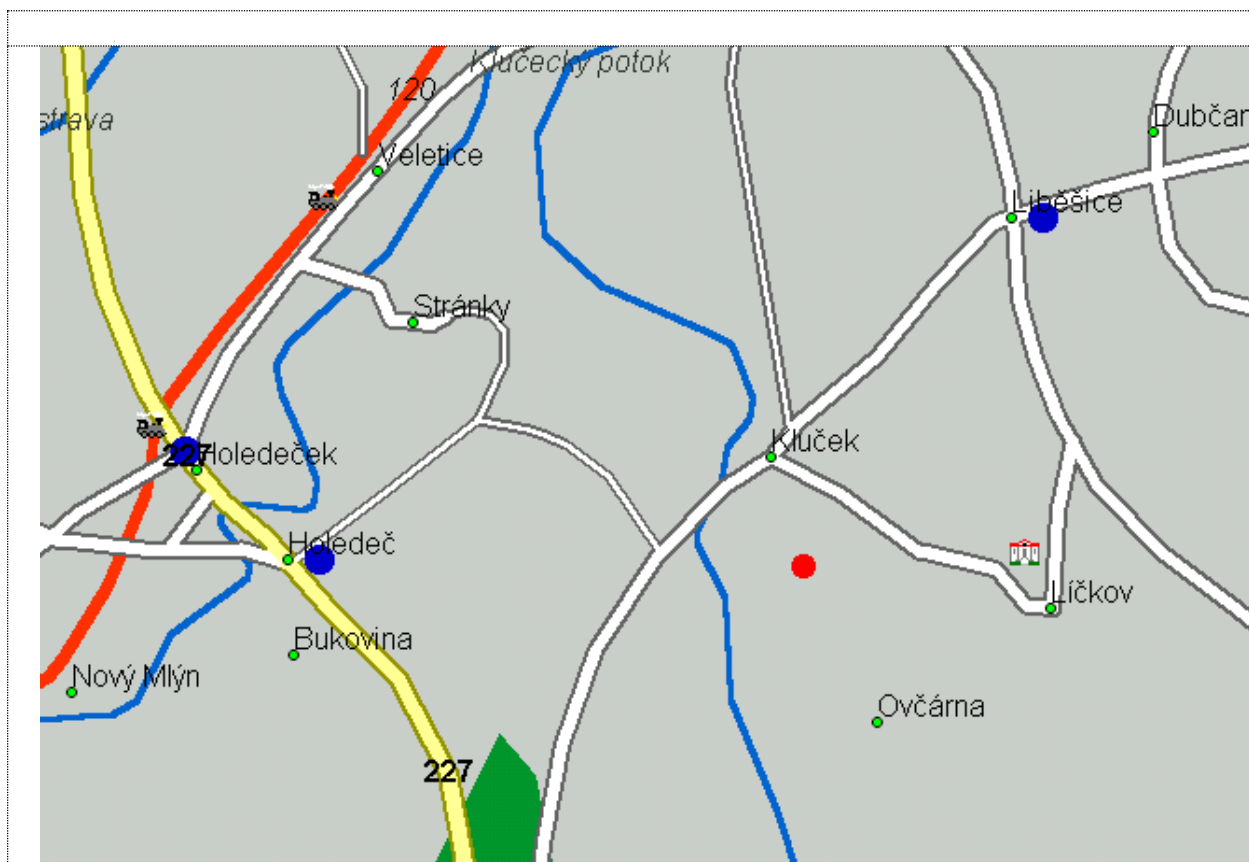
Co se stane, když nebude projekt realizován

- hrozí nebezpečí ztráty kamenů, které ještě před 60 lety vytvářely kamenné řady

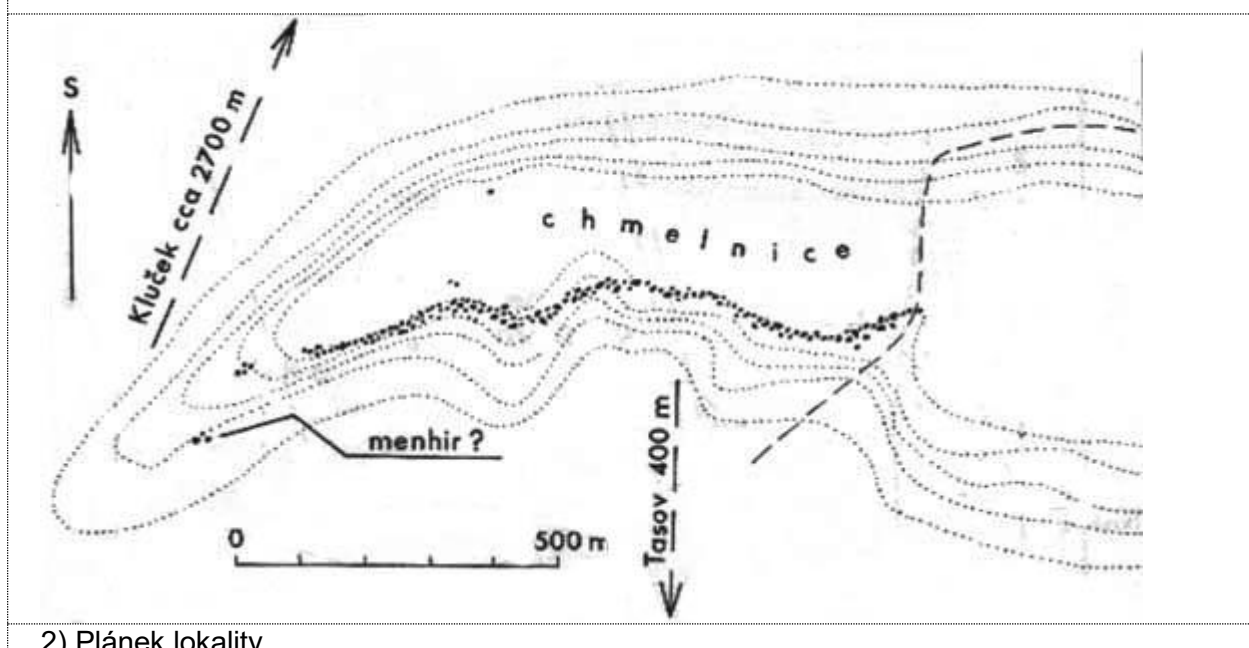
Přílohy

- 1) Mapa lokality
- 2) Plánek místa
- 3) Svržené kameny ze stráně
- 4) Plánek souvislostí okolních kamenných řad (Kounov, Nečemice 1, 2, Kluček)
- 5) Vyjádření odborného dozoru

Přílohy



1) Mapa – lokalita Kluček (okr. Louny)



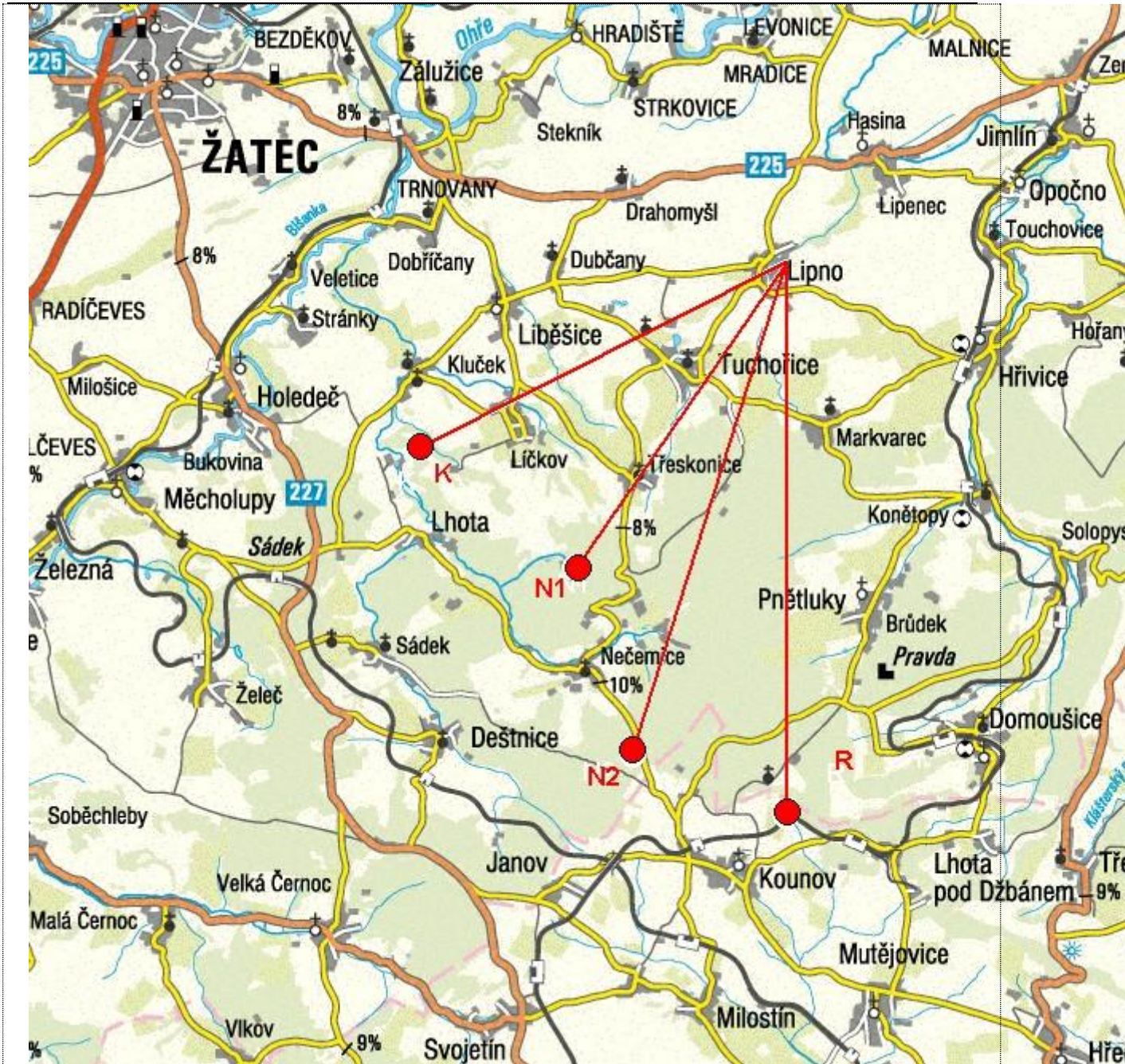
2) Plánek lokality

Projekt na zřízení lapidaria megalitických objektů



3) Svržené kameny ze stráně

Projekt na zřízení lapidaria megalitických objektů



4) Plánek souvislostí okolních kamenných řad (Kounov, Nečemice 1, 2, Kluček)