

Projekt na obnovu megalitické památky

kamenné řady- KLUČEK

Realizátor projektu:

Klub psychotroniky a UFO
Borská 19, Plzeň
CZ 320 22
IČO : 45334871
e-mail: kpufo@kpufo.cz
internet: <http://www.kpufo.cz>

Vedoucí projektu:

Jaroslav Helšus
Louny, Parašutistů 2674, CZ 440 01
tel.: 415671111, mobil: 603/592091

Situace

U Klučku, v zalesněném západním cípu náhorní plošiny, se nacházely kamenné řady, na což upozorňuje původní německý název nejvyššího bodu *Steinhubel* (kóta 337,3).

Soustavnou zemědělskou činností docházelo k postupnému ničení a rozbíjení velkých kamenných bloků. Původní sestava kamenů zůstává záhadou. L. H. Karpatějev ještě v roce 1946 uvádí, že vysledoval zbytky asi pěti až šesti kamenných řad, v roce 1960 F. Hammer našel v západní části plošiny již pouze zbytky dvou kamenných linií. Postupně byly všechny kamenné bloky svrženy ze stráně. Vzhledem k tomu, že většina kamenů (křemenců) není místního původu, je jasné, že kamenné řady zde byly vytvořeny uměle, z dovezeného materiálu, stejně jako je tomu u nedalekých kounovských řad. S těmito řadami a dalšími pozůstatky kamenných řad u Nečemic je spojuje navíc skutečnost, že všechny směřují do jediného bodu.

Došlo tedy k devastaci megalitické památky, zřejmě kultovního objektu z prehistorické doby a pokud nedojde k záchraně kamenů, tyto budou postupně zavezeny zeminou. I z pozůstatků kamenů je zřejmé, že šlo o velmi hmotné a rozměrné kamenné bloky, srovnatelné se zahraničními lokalitami ve Velké Británii, Francii, Dánsku, aj., kde jsou velice chráněny a jsou centrem cestovního ruchu. Podle jejich vzoru chceme též zachránit zbytky této památky cestou alespoň částečného obnovení.

Hlavní cíl projektu

Záchrana archeologické památky a její částečné obnovení.

Dílčí cíle projektu

Zvýšení cestovního ruchu v oblasti bývalých okresů *Louny, Kladno, Rakovník*

Cílová skupina

Domácí i zahraniční turisté, školní výpravy, zájezdy cestovních kancelářích, badatelé

Kdo bude projekt realizovat

Klub psychotroniky a UFO Plzeň – celostátní badatelská organizace, jejíž sekce *Megalit* se zabývá památkami megalitické kultury v terénu, jejich objevováním, zkoumáním, záchranou a péčí o ně. Její členové mají za sebou řadu badatelských akcí v zahraničí. Sekce soustřeďuje veškeré informace o této problematice a zpřístupňuje je veřejnosti na internetu v *Albu megalitických památek v ČR*

(<http://www.kpufo.cz/oblasti/meg/album>)

Vedoucí projektu: *Jaroslav Helšus* – dlouholetý badatel v oblasti megalitických staveb, člen KPU, spoluautor odborné publikace o této problematice (*„Kamenné otazníky“*, *Svojtka a Vašut, Praha 1992 – viz příloha č.5*)

Odborný dozor: PhDr. Jiří Waldhauser, CSc., archeolog, vědecký pracovník a spisovatel

Časový rozvrh projektu

V roce 2006:

- odstranění náletových dřevin na svahu
- geodetické zaměření pozemku
- pronajmutí autojeřábu - vyzvednutí svržených kamenů na ostroh
- ustavení kamenů do stylizované řady v původním směru
- vyznačení naučné stezky

Rok 2007

- Propagace lokality ve školských zařízeních, muzeích, v organizacích, zabývajících se cestovním ruchem - informační centra, cestovní kanceláře naše i zahraniční – letáčky, prodej DVD, přednášky
 - Propagace na internetu.
 - Přednáškové turné o megalitických památkách v oblastech výskytu těchto památek a ve velkých městech
 - Vydání publikace o megalitických památkách (je připravena k druhému, doplněnému vydání publikace „Kamenné otazníky“ – 1. vydání rok 1991)
 - Vydání publikace a CD-ROM o megalitické kultuře v ČR ve srovnání se světovými památkami a upozornění na další české lokality.
 - spolupráce se spolky, zabývající se turistikou (Klub českých turistů), vlastivědné spolky
 - Zakreslení přístupu k řadám do propagačních map.
 - Trvalá údržba lokality během roku

V dalších letech:

- Údržba od náletových rostlin
- přednášková a propagační činnost

Rozpočet projektu

Administrativa, telefony, poštovné, účetnictví, bankovní poplatky, atd.	30 000 Kč
nářadí: křovinořezy, krumpáče, lopaty, kolečka, nůžky na živý plot, rukavice	40 000 Kč
Nájem a provoz autojeřábu a nákladního auta	60 000 Kč
Vydání informačních a vzdělávacích publikací náklad 3000 ks)	
- barevný leták A4	30 000 Kč
- vydání publikace	300 000 Kč
Přednášková činnost (cestovné, odměny lektorům)	70 000 Kč
Odměny 10 pracovníkům – dohody o provedení práce – za 2 měsíce – celkem: 8,5hod x 20dní x 10lidí =1700 hodin za 50 Kč x 2 měsíce za hodinu tedy 170 000,- Kč, trvalá údržba 4 lidi o víkendech 600 hodin za rok tedy 76 800,-Kč	246 800 Kč
Cestovné pracovníků na místo z Loun 40 km osobním autem (92 jízd) (10 Kč za 1 km)	36 800 Kč
Odměna za odborný dozor	10 000 Kč
Vyznačení naučné stezky a informačních tabulí	25 000 Kč
Geodetické zaměření	40 000 Kč
Celkem náklady	1 423 600 Kč

Možné finanční zdroje

Klub psychotroniky a UFO je nezisková organizace, která žije pouze z členských příspěvků svých členů. Na financování tohoto projektu může poskytnout jen nevelké prostředky. Pokud bude projekt přijat, budou se jeho členové snažit o získání grantů od Ústeckého kraje, Středočeského kraje, Ministerstva pro místní rozvoj (MMR) a Ministerstva kultury (MK), od místních podnikatelských kruhů, zainteresovaných na propagaci, reklamě a zvýšení cestovního ruchu.

Zisk

- Rozšíření turistického ruchu a vznik s tím souvisejících služeb.
- Nabídka práce a zakázek pro místní firmy.

Vlastní hodnocení projektu

Projekt bude úspěšný, pokud se povede vyzvednout 4 - 5 největších kamenných bloků ze stráně a ustaví se do původního směru.

Úspěšnost bude díky propagaci a následné návštěvnosti našich i zahraničních turistů a prodeji všech publikací. Díky tomuto projektu dojde k osvětě problému megalitických památek a následně k záchraně dalších lokalit.

Informovanost veřejnosti o projektu

Informační letáky, publikace, články v tisku, internet, místní televizní a rozhlasové stanice, spolupráce s celostátními TV stanicemi, přednášky.

Co se stane, když bude projekt realizován

- Dojde k záchraně a obnově archeologické památky světového významu
- Zvýší se cestovní ruch v oblasti s největší nezaměstnaností

Co se stane, když nebude projekt realizován

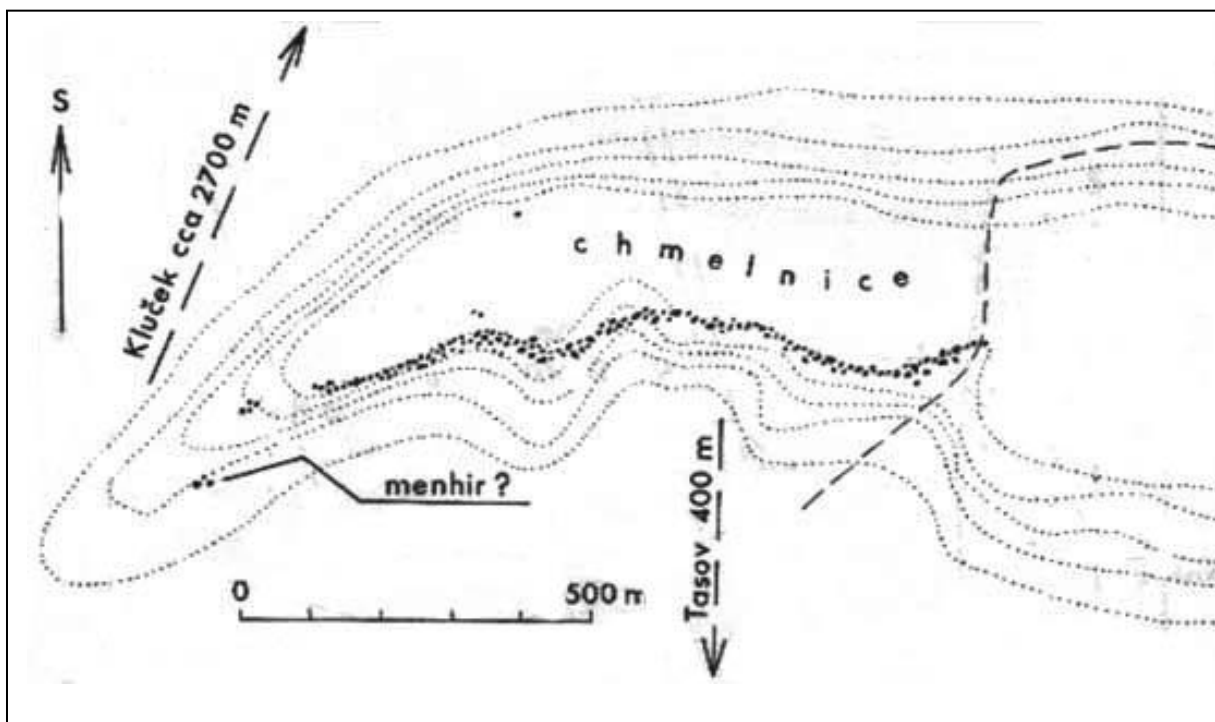
- Dojde k zničení lokality a rozebrání zbývajících kamenů na soukromé stavby
- Ztratí se šance na oživení cestovního ruchu v budoucnu

Přílohy

- 1) Mapa umístění lokality
- 2) Nejznámější megalitické památky v Evropě (Carnac – Francie, Stonehenge, GB)
- 3) Fotografie současného stavu
- 4) Titulní stránka publikace
- 5) Směr všech kamenných řad
- 6) Cílový stav a prvky úprav
- 7) Vyjádření odborného dozoru

Přílohy:

1. Mapa umístění lokality



2. Nejznámější megalitické památky v Evropě



Kamenné řady v Carnacu (Francie)
- pohled na řady z vyhlídkové plošiny




Kamenná observatoř Stonehenge (GB)

Kamenné řady v Carnac (Francie)

- řádně chráněné - oplocené a očištěné! Vzorová lokalita, kterou ročně navštíví 50 tisíc zahraničních turistů.




3. Fotografie současného stavu



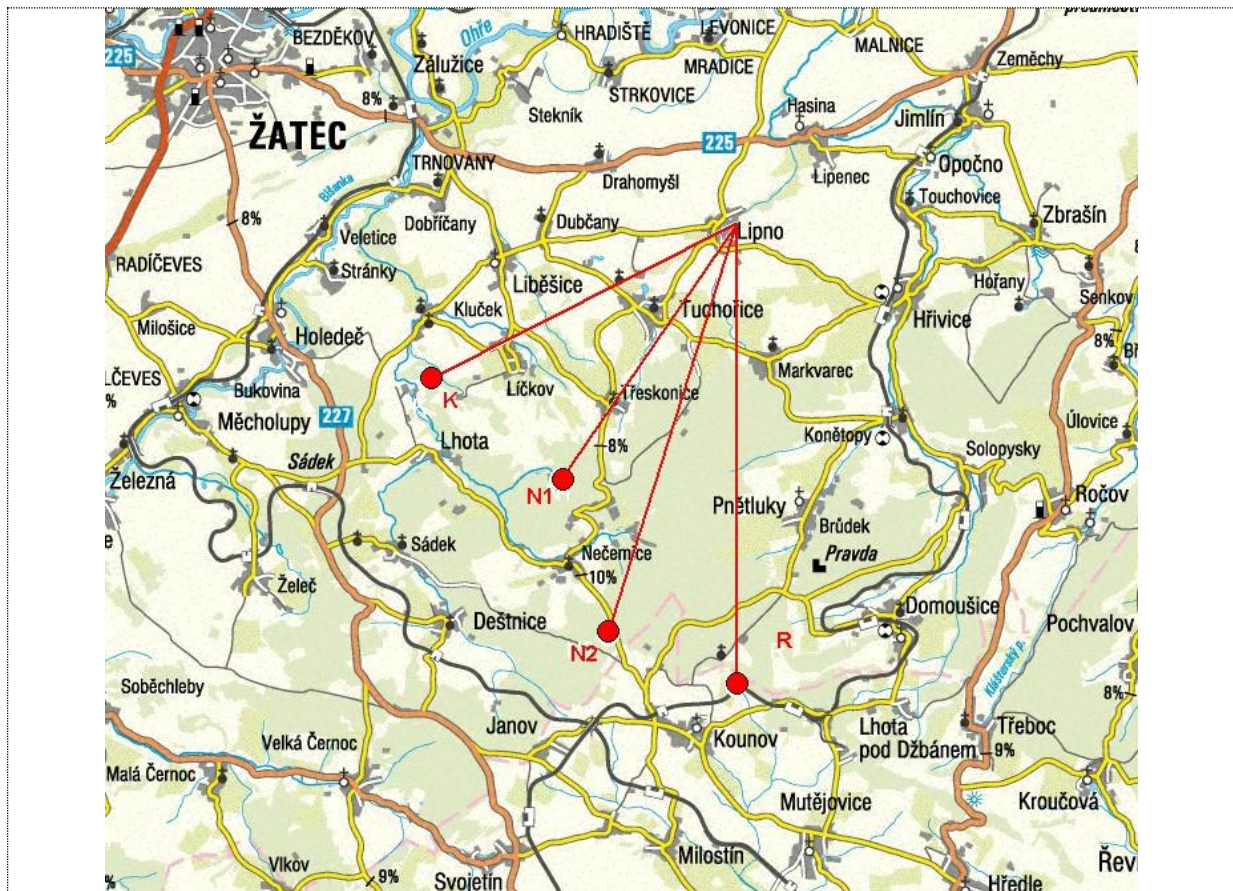
4. titulní stránka publikace z roku 1991

Helšus, J. – Hlušík, A.: Kamenné otazníky aneb Megality v Čechách.

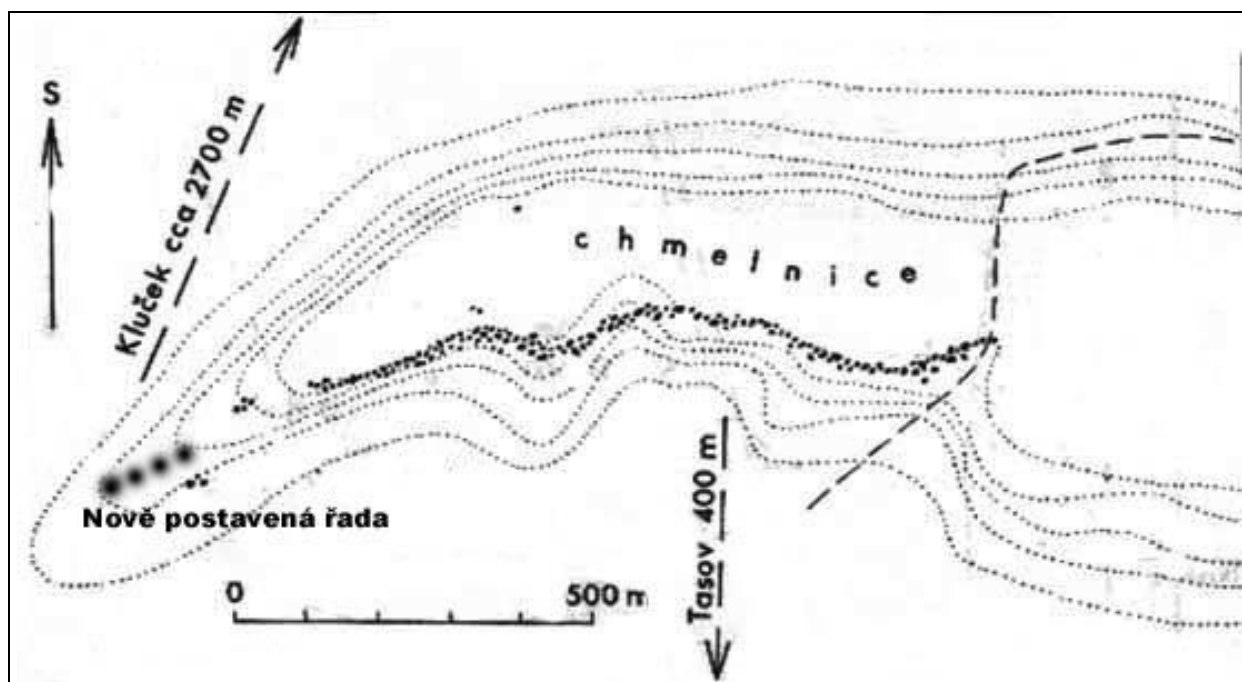
Svojtka a Vašut, Praha, 1991



5. Směr všech kamenných řad



6. Cílový stav



7. Vyjádření odborného dozoru

Literatura:

- (1) Helšus, J. – Hlušík, A.: Kamenné otazníky aneb megality v Čechách. Svojtka a Vašut, Praha, 1991
- (2) Sklenář, K.: Slepé uličky archeologie. Praha, 1995
- (3) Kol. aut.: Album megalitických památek v ČR.
<http://www.kpufo.cz/oblasti/meg/album/kartoteka/mkounov/mkounov.htm>